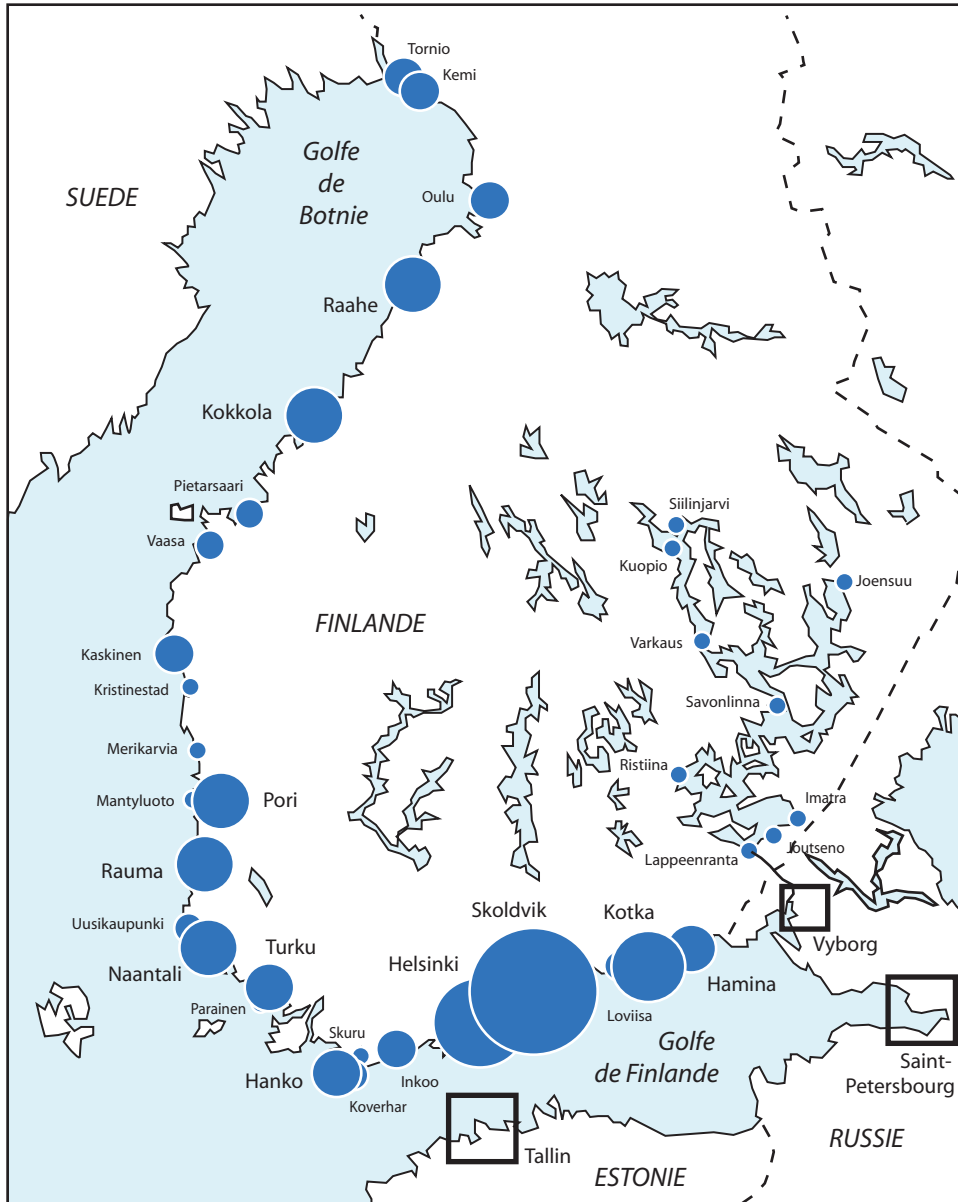




ISEMAR

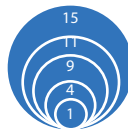
CARTOGRAPHIE ISEMAR / LES PORTS FINLANDAIS

LES TRAFICS PORTUAIRES EN 2006

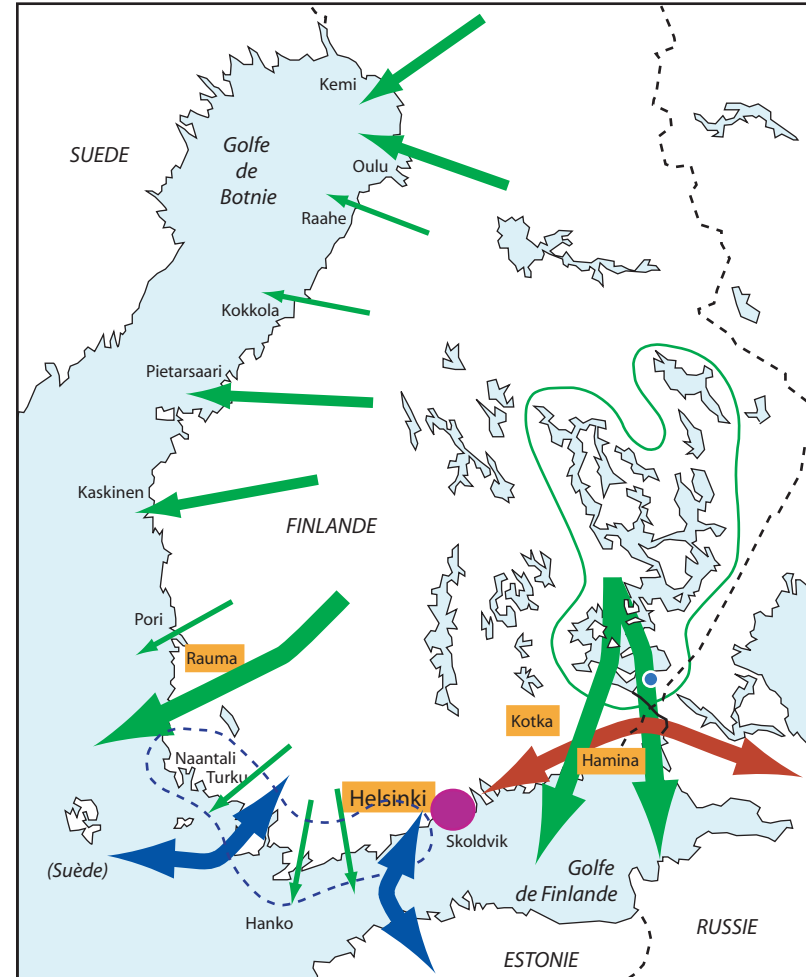


Conception & réalisation : R. LACOSTE








Trafic total des ports finlandais en millions de tonnes en 2006
Sources : ISEMAR, Finnish Maritime Administration.



L'ORGANISATION PORTUAIRE NATIONALE



Conception & réalisation : R. LACOSTE

-  concentration des trafics pétroliers
-  dispersion des flux de produits forestiers et papetiers
-  zone des ports rouliers
-  zone des grands lacs et des ports intérieurs
-  lien privilégié entre Finlande, Estonie et Suède
-  transit maritime et portuaire entre Finlande et Russie
-  ports à conteneurs > 100 000 evp