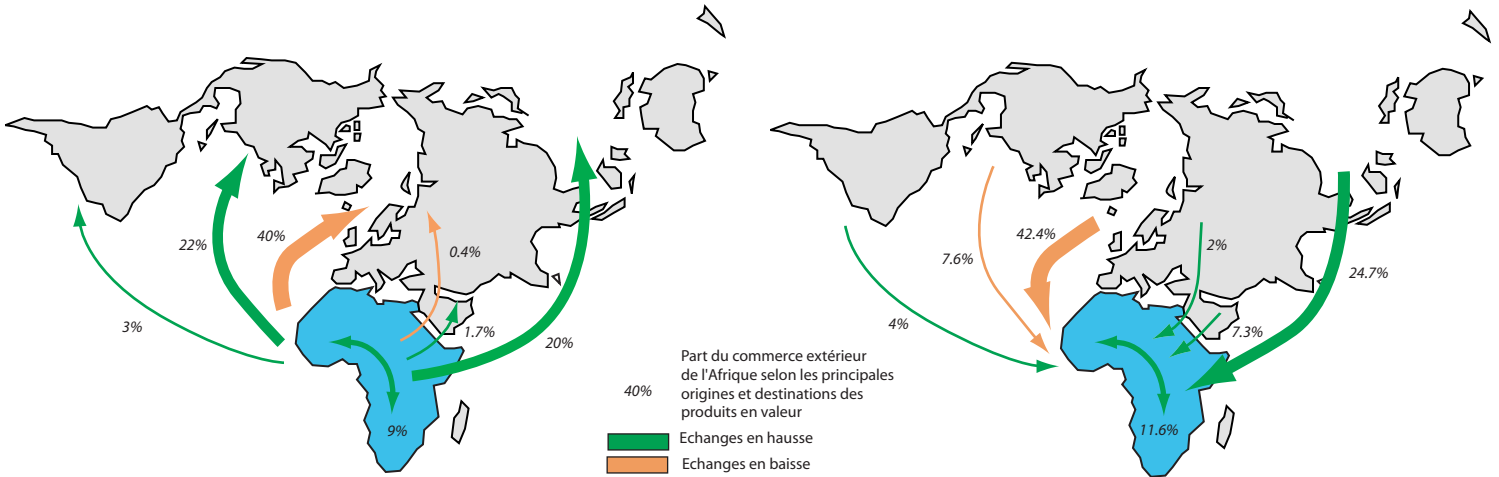


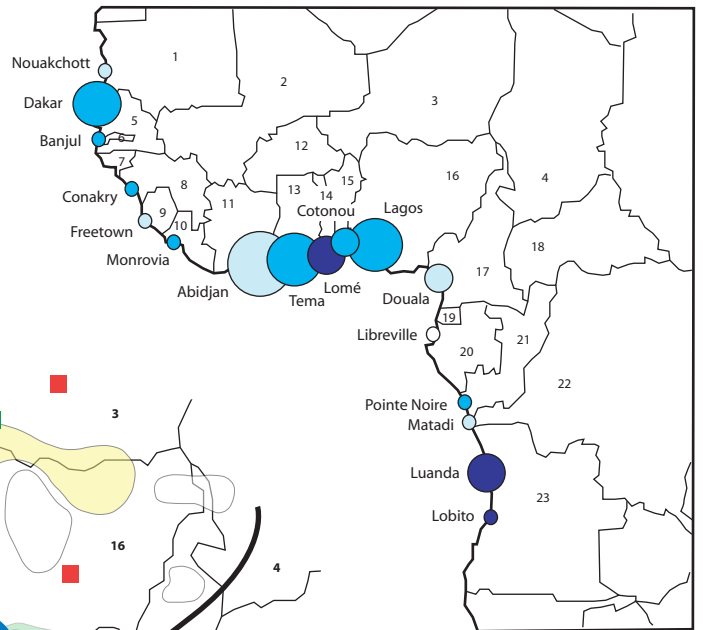
# CARTOGRAPHIE ISEMAR : LES PORTS OUEST AFRICAINS

COURANTS COMMERCIAUX : LA POSITION EUROPEENNE DE PREMIER PARTENAIRE DE L'AFRIQUE S'AFFAIBLIE

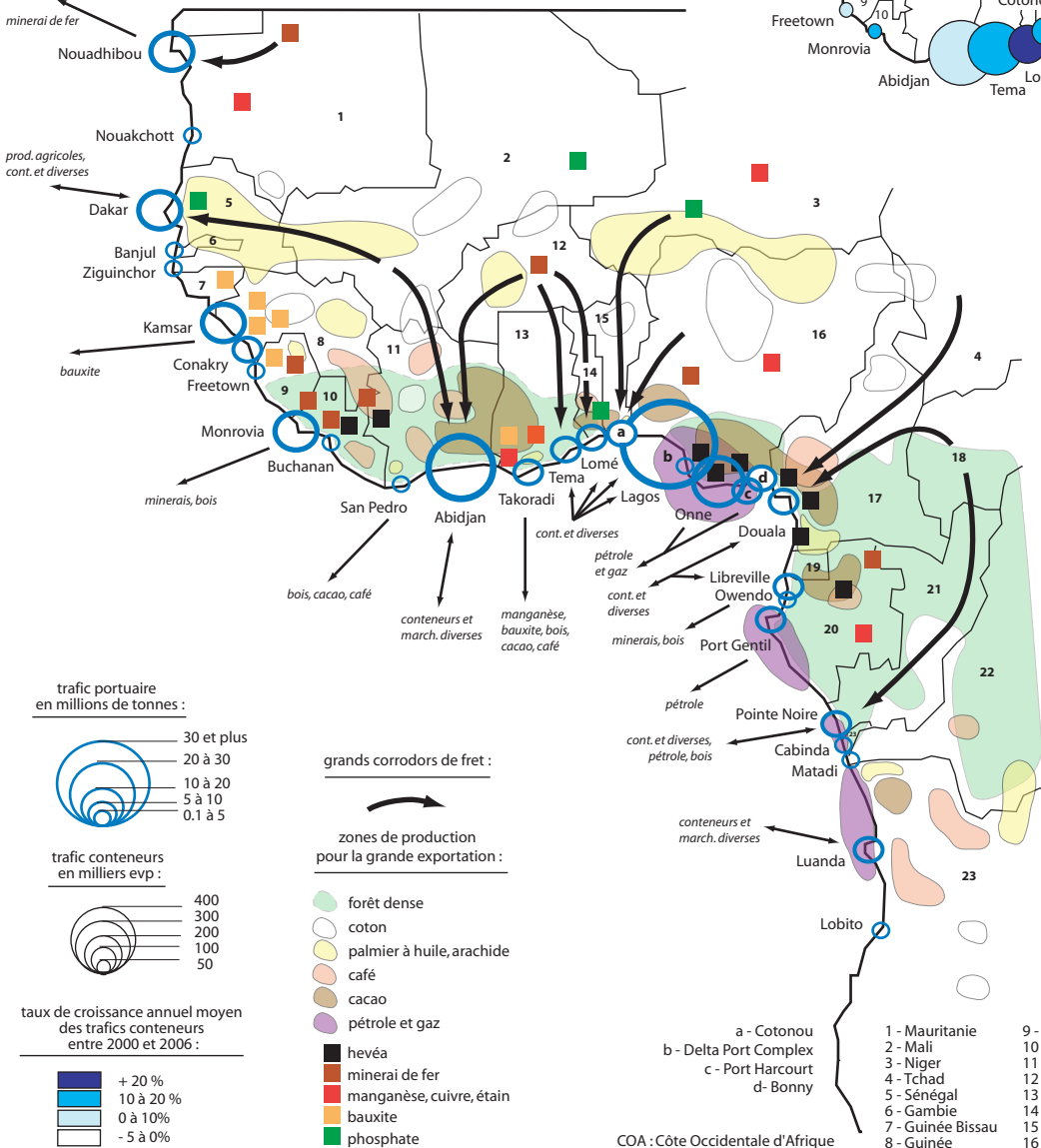


Sources : CEDEAO, OMC, ISEMAR.  
Conception & réalisation : Romuald Lacoste, ISEMAR, 2008.  
droits réservés ISEMAR 2008.

## LA CONCENTRATION DES TERMINAUX CONTENEURS DANS LE GOLFE DE GUINEE



## ORGANISATION PORTUAIRE EN AFRIQUE DE L'OUEST : EVACUER LES MATIERES PREMIERES ET IRRIGUER LES PAYS ENCLAVES



Evolution des flux conteneurisés vers la COA : la poussée asiatique

